






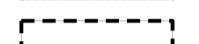
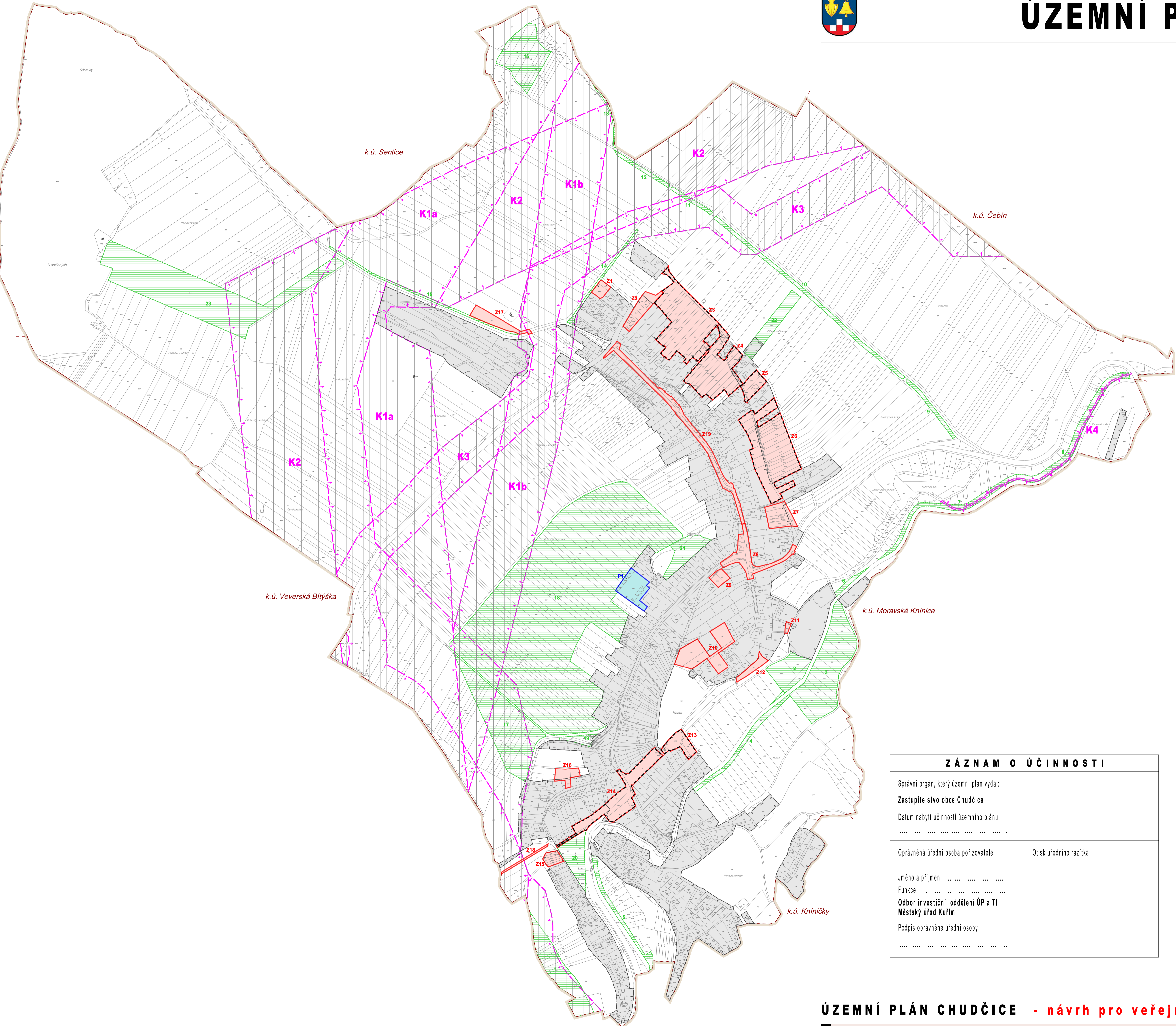


ÚZEMNÍ PLÁN CHUDČICE

ZÁKLADNÍ ČLENĚNÍ ÚZEMÍ

-  hranice katastrálního území obce Chudčice - řešené území
-  hranice zastavěného území dle zákona 183/2006 Sb. k 30.4.2021
-  zastavitelné plochy **Z1 - Z19**
-  plocha přestavby **P1**
-  koridory technické infrastruktury **K1a, K1b, K2, K3**
-  koridor dopravní infrastruktury **K4**
-  plochy změn v krajině **1 - 23**
-  plochy s požadavkem dohody o parcelaci



ZÁZNAM O ÚČINNOSTI

Správní orgán, který územní plán vydal: Zastupitelstvo obce Chudčice	
Datum nabytí účinnosti územního plánu:	
Oprávněná úřední osoba pořizovatele:	Otisk úředního razítka:
Jméno a příjmení:	
Funkce:	
Odbor investiční, oddělení ÚP a TI Městský úřad Kuřim	
Podpis oprávněné úřední osoby:	

ÚZEMNÍ PLÁN CHUDČICE - návrh pro veřejné projednání

polohopisný podklad - katastrální mapa ČUZK (04/2021)
využití těchto dat se řídí podmínkami ČUZK

S	ZÁKLADNÍ ČLENĚNÍ ÚZEMÍ					1
	ZHOTOVITEL Atelier ERA Ing.arch. Jiří Fixel	SPOLUPRÁCE .	ČÍSLO SMLOUVY 01/2018	OBJEDNATEL Obec Chudčice		